
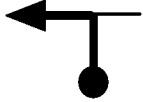
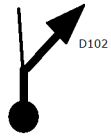

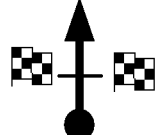

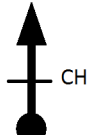

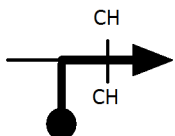
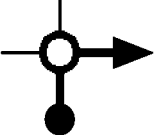





Distance cumulée partielle	Note	Description
26,9 4,4	D 102  79	URBALACONE D 102
22,5 2,2	 78	PROPRIANO T 40
20,3 10,2	T 40  77	PROPRIANO T 40
10,1 6,8	T 40  76	PROPRIANO T 40
3,3 0,4	T 40  75	PROPRIANO T 40
2,9 2,8	 74	AJACCIO D55
0,1 0,1	 73	
0,0 0,0	Départ  72	DEPART 1° TOUR 2° ETAPE <b>RAZ</b>

Distance cumulée partielle	Note	Description
0,2 0,2	CH  87	PILA CANALE SORTIE PARC REGROUPEMENT <b>RAZ</b>
18,7 8,9	CH  86	PILA CANALE ENTREE PARC REGROUPEMENT <b>RAZ</b>
9,8 6,3	D302  85	COGNOCOLI D302
3,5 0,5	 84	POINT STOP ES 5 ON S'ARRETE
3,0 2,6	D55  83	ARRIVEE ES 5
0,4 0,4	DEPART ES  82	DEPART ES 5
32,3 3,5	CH  81	CONTROLE HORAIRE ALBITRECCIA <b>RAZ</b>
28,8 1,9	D2  80	ALBITRECCIA BISINAO D2

Distance cumulée partielle	Note	Description
28,0 16,7	T 40  96	AJACCIO T 40
11,3 1,8	T 40  95	AJACCIO T 40
9,5 6,4	 D102 94	AJACCIO D 102
3,1 0,3	 93	POINT STOP ES 6 ON S'ARRETE
2,8 2,6	 92	ARRIVEE ES 6
0,2 0,2	DEPART ES  91	DEPART ES 6
2,2 1,4	 CH 90	CONTROLE HORAIRE PILA CANALE <b>RAZ</b>
0,8 0,8	 88	GUARGUALE D 2A

Distance cumulée partielle	Note	Description
38,1 0,2	 101	FIN du 1° TOUR 2° ETAPE
37,9 2,6	 100	
35,3 0,1	 99	STATION BP
35,2 0,5	D55  98	PORTICCIO D55
34,7 6,7	D55  97	PORTICCIO D55