
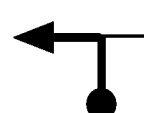
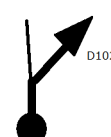

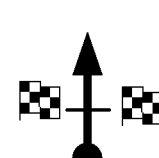



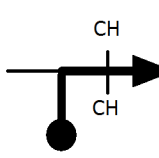
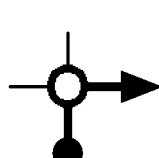





Distance cumulée partielle	Note	Description
26,9 4,4	D 102  109	URBALACONE D 102
22,5 2,2	 108	PROPRIANO T 40
20,3 10,2	T 40  107	PROPRIANO T 40
10,1 6,8	T 40  106	PROPRIANO T 40
3,3 0,4	T 40  105	PROPRIANO T 40
2,9 2,8	 104	AJACCIO D55
0,1 0,1	 103	
0,0 0,0	Départ  102	DEPART 2° TOUR 2° ETAPE <b>RAZ</b>

Distance cumulée partielle	Note	Description
0,2 0,2	CH  117	PILA CANALE SORTIE PARC REGROUPEMENT <b>RAZ</b>
18,7 8,9	CH  116	PILA CANALE ENTREE PARC REGROUPEMENT <b>RAZ</b>
9,8 6,3	D302  115	COGNOCOLI D302
3,5 0,5	 114	POINT STOP ES 7 ON S'ARRETE
3,0 2,6	D55  113	ARRIVEE ES 7
0,4 0,4	DEPART ES  112	DEPART ES 7
32,3 3,5	CH  111	CONTROLE HORAIRE ALBITRECCIA <b>RAZ</b>
28,8 1,9	D2  110	ALBITRECCIA BISINAO D2

Distance cumulée partielle	Note	Description
28,0 16,7	T 40 	AJACCIO T 40 125
11,3 1,8	T 40 	AJACCIO T 40 124
9,5 6,4		AJACCIO D 102 123
3,1 0,3		POINT STOP ES 8 ON S'ARRETE 122
2,8 2,6		ARRIVEE ES 8 121
0,2 0,2	DEPART ES 	DEPART ES 8 120
2,2 1,4		CONTROLE HORAIRE PILA CANALE 119
0,8 0,8		GUARGUALE D 2A 118

Distance cumulée partielle	Note	Description
38,1 0,2		FIN du 2° TOUR 2° ETAPE 130
37,9 2,6		129
35,3 0,1		STATION BP 128
35,2 0,5	D55 	PORTICCIO D55 127
34,7 6,7	D55 	PORTICCIO D55 126